



Industrialização da Ásia: Novos Tigres Asiáticos

9º ANO

Aula 15 – 3º Bimestre



Conteúdo

Novos Tigres Asiáticos:

- Indonésia;
- Malásia;
- Tailândia;
- Filipinas;
- Vietnã.



Objetivos

- Identificar no mapa a localização dos Novos Tigres Asiáticos;
- Conhecer as principais características do processo de industrialização dos países denominados Novos Tigres Asiáticos.



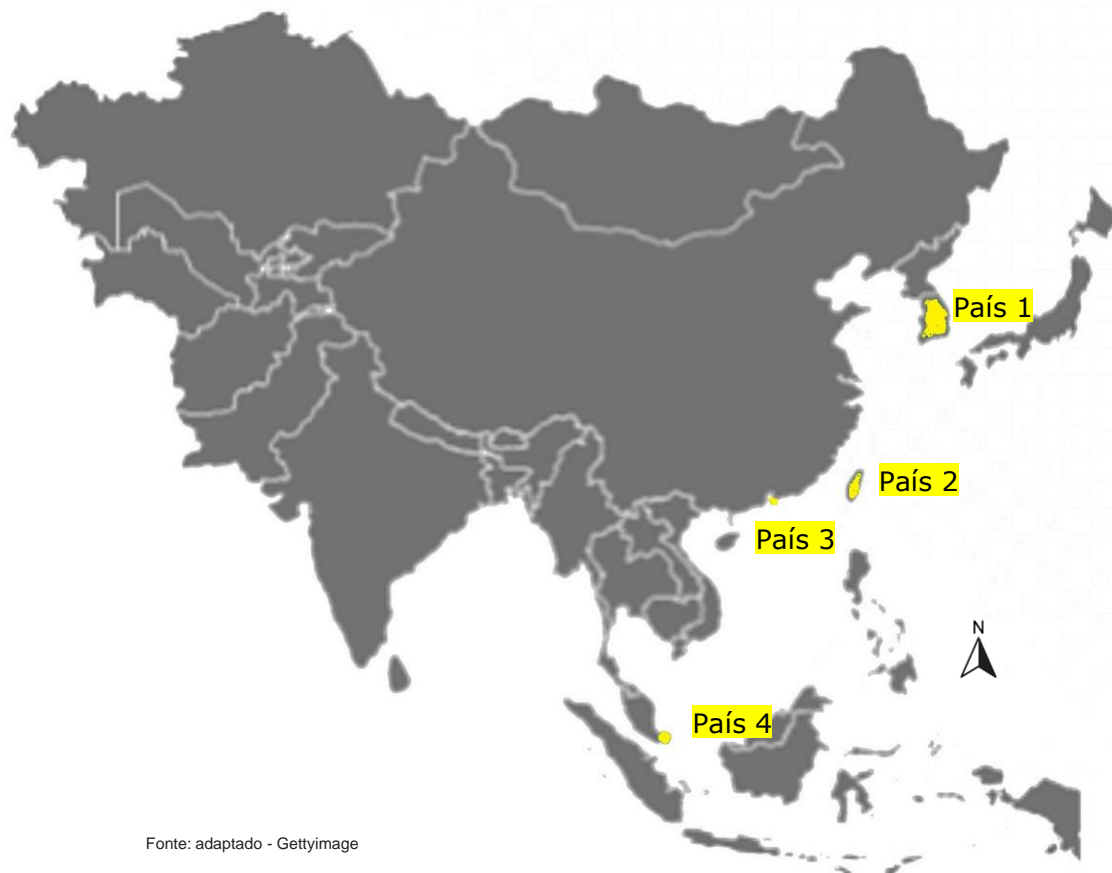
Para começar

De surpresa!



5 minutos

De acordo com a aula passada, quais são os países chamados de Tigres Asiáticos e pintados de amarelo no mapa ao lado?



Fonte: adaptado - Gettyimage



Imagem 1 – Tigre

Imagem 2 – Localização dos Tigres Asiáticos



Para começar *Correção*



Fonte: adaptado - Gettyimage

Imagem 2 – Localização dos Tigres Asiáticos



Foco no conteúdo

Novos Tigres Asiáticos

Além dos Tigres Asiáticos, entre o século XX e o XXI, outros países se destacam no sul, sudeste e leste da Ásia em virtude do forte crescimento econômico com ênfase nas exportações, bem como da atração de capitais externos. São eles:

- A partir de 1980 – Tailândia, Malásia e Indonésia;
- Final do século XX – Filipinas e Vietnã.

Fonte: adaptado - Wikimedia Commons

Legenda:



-  Tigres Asiáticos
-  Novos Tigres Asiáticos

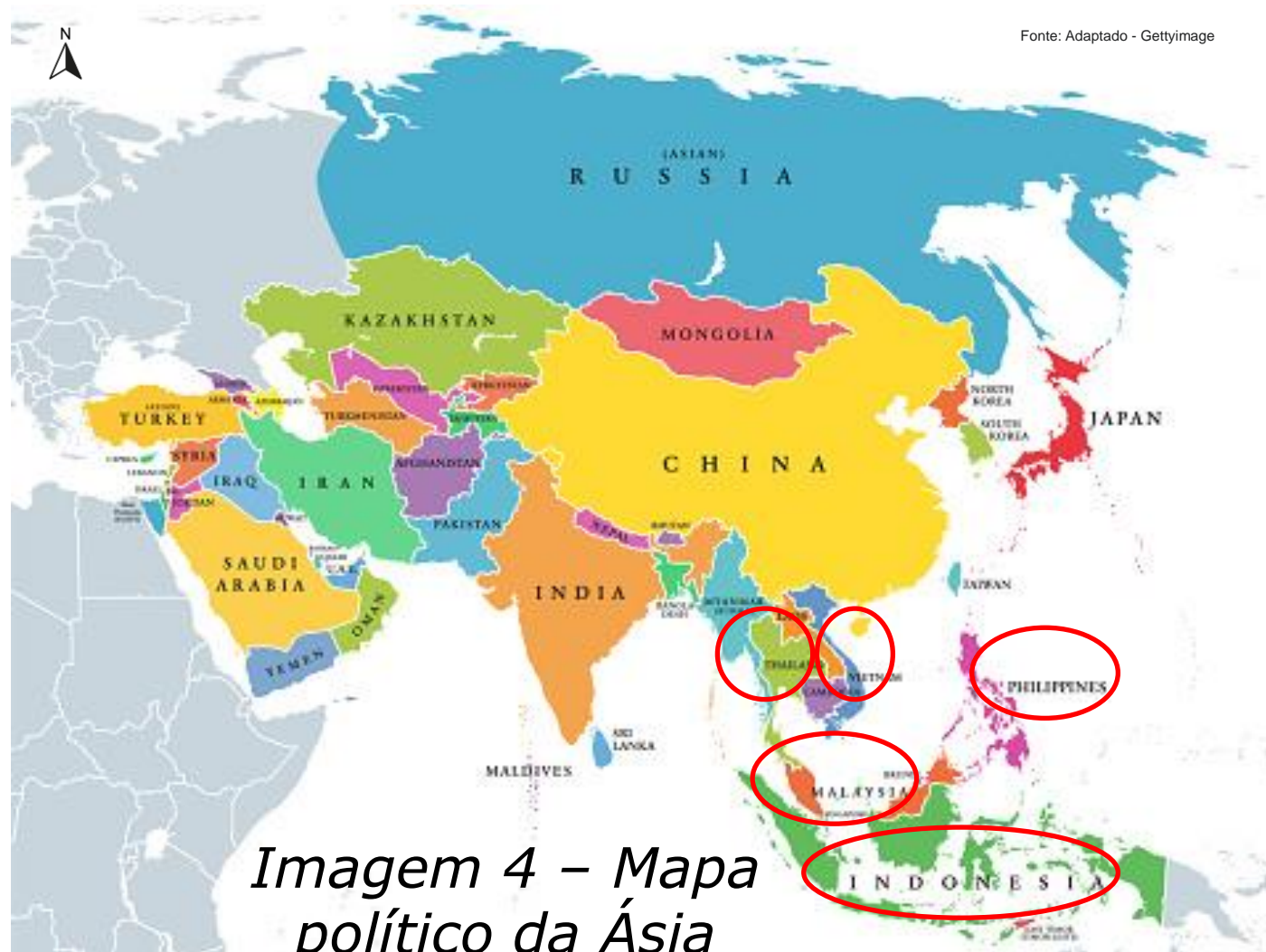


Imagem 3 – Mapa de Localização dos Novos Tigres Asiáticos



Na prática *Correção*

Países	Capital
Malásia	Kuala Lumpur
Tailândia	Bangkok
Indonésia	Jakarta
Vietnã	Hanói
Filipinas	Manila





Foco no conteúdo

Malásia

- Capital: Kuala Lumpur;
- População: 31 milhões de habitantes;
- PIB: 309 bilhões de dólares;
- IDH: 0,789;
- Economia: até 1970, exportação de recursos naturais brutos (borracha e estanho) e turismo;
- Industrialização: pós-1970 com destaque para as indústrias eletrônicas, de borracha e óleos;
- Principais parceiros comerciais: EUA e China.



Imagem 5 – Petrona Towers, Kuala Lumpur – Malásia



Aplicando

Vire e converse!



20 minutos

Nesta aula, aprofundamos um pouco sobre a Malásia. Em grupo, analisem as quatro imagens a seguir referentes aos demais países que compõem os chamados Novos Tigres Asiáticos: Tailândia, Indonésia, Filipinas e Vietnã. Escolham um deles para fazer uma breve pesquisa e utilizem os recursos da biblioteca de sua escola para preencher a ficha com as principais informações, conforme apresentado sobre a Malásia, destacando os aspectos que contribuíram para que o país escolhido tenha sido considerado Novo Tigre Asiático.

Em seguida, com a ajuda de seu professor, apresente aos colegas o resultado da pesquisa, relacionando, em dois quadros comparativos, as semelhanças e as diferenças observadas entre cada um desses países e, também, destes com o Brasil.



Aplicando



*Imagem 6 – Turista em Wat Plai Laem,
província de Surat Thani – Tailândia*



*Imagem 7 – Bandeira
da Tailândia*



Aplicando



Imagem 8 – Mulher carregando cesto de flores nos terraços de arroz em Bali – Indonésia



Imagem 9 – Bandeira da Indonésia



Aplicando



Imagem 10 – Embarcações sobre o rio Thu Bon em Hoi An – Vietnã



Imagem 11 – Bandeira do Vietnã



Aplicando



Imagem 12 – Casal andando de caiaque em Coron, Palawan – Filipinas



*Imagem 13 –
Bandeira das
Filipinas*



Aplicando

Ficha – País escolhido: XXXX

- Capital:
- População:
- PIB:
- IDH:
- Economia:
- Industrialização:
- Principais parceiros comerciais:



Aplicando

Quadros comparativos

Novos Tigres Asiáticos	Semelhanças	Diferenças
Malásia		
Tailândia		
Indonésia		
Vietnã		
Filipinas		

	Semelhanças	Diferenças
Novos Tigres Asiáticos		
Brasil		



O que aprendemos hoje?

Nesta aula, você aprendeu sobre as principais características do processo de industrialização (industrialização para exportação) dos países denominados Novos Tigres Asiáticos pós-1980:

- Malásia;
- Tailândia;
- Indonésia;
- Vietnã;
- Filipinas.



Referências

LEMOV, Doug. **Aula nota 10: 49 técnicas para ser um professor campeão de audiência**. Trad. Leda Beck; consultoria e revisão técnica Guiomar N. de Mello e Paula Louzano. São Paulo: Da Prosa: Fundação Lemann, 2011.

TORREZANI, Neiva. **Vontade de saber Geografia 9**. 1ª edição. São Paulo: Quinteto, 2018

VESENTINI, J.W. VLACH, Vania. **Télaris Geografia 7**. 3ª edição. São Paulo: Editora Ática, 2018

ADAS, Melhem. ADAS, Sergio. **Expedições Geográficas 7**. 3ª edição. São Paulo: Moderna, 2018



Referências

Lista de imagens e vídeos

Slide 3 – Imagem 1 – Tigre – <https://www.gettyimages.com.br/detail/foto/amur-tiger-in-the-wilderness-imagem-royalty-free/1462982440?phrase=tigres>. Acesso em: 22 jun. 2023.

Slides 3 e 4 – Imagem 2 – Localização dos Tigres Asiáticos – <https://www.gettyimages.com.br/detail/ilustra%C3%A7%C3%A3o/transparent-high-detailed-grey-map-of-asia-ilustra%C3%A7%C3%A3o-royalty-free/1311629338?phrase=mapa+%C3%A1sia&adppopup=true>. Acesso em: 22 jun. 2023;

Imagem – Norte (rosa dos ventos) –

<https://www.gettyimages.com.br/detail/ilustra%C3%A7%C3%A3o/north-symbol-vector-compass-ilustra%C3%A7%C3%A3o-royalty-free/1415323063>. Acesso em: 21 jun. 2023.

Slide 5 – Imagem 3 – Mapa de Localização das três gerações de Tigres Asiáticos – https://pt.wikipedia.org/wiki/Novos_tigres_asi%C3%A1ticos#/media/Ficheiro:Novos_Tigres_Asi%C3%A1ticos.png. Acesso em: 21 jun. 2023; ; Imagem – Norte (rosa dos ventos) – <https://www.gettyimages.com.br/detail/ilustra%C3%A7%C3%A3o/north-symbol-vector-compass-ilustra%C3%A7%C3%A3o-royalty-free/1415323063>. Acesso em: 21 jun. 2023.



Referências

Lista de imagens e vídeos

Slides 6 e 7 – Imagem 4 – Mapa político da Ásia –

<https://www.gettyimages.com.br/detail/ilustra%C3%A7%C3%A3o/asia-continent-main-regions-political-map-with-ilustra%C3%A7%C3%A3o-royalty-free/1216605389?phrase=mapa+da+asia+veter&adppopup=true>. Acesso em: 22 jun. 2023;

Imagem – Norte (rosa dos ventos) –

<https://www.gettyimages.com.br/detail/ilustra%C3%A7%C3%A3o/north-symbol-vector-compass-ilustra%C3%A7%C3%A3o-royalty-free/1415323063>. Acesso em: 21 jun. 2023.

Slide 8 – Imagem 5 – Petrona Towers, Kuala Lumpur – Malásia –

<https://www.gettyimages.com.br/detail/foto/petronas-towers-imagem-royalty-free/466842820?phrase=Mal%C3%A1sia&adppopup=true>. Acesso em: 23 jun. 2023.



Referências

Lista de imagens e vídeos

- Slide 10** – Imagem 6 – Turista em Wat Plai Laem, província de Surat Thani – Tailândia – <https://www.gettyimages.com.br/detail/foto/asian-woman-visiting-wat-plai-laem-ko-samui-imagem-royalty-free/1155572881?phrase=Tail%C3%A2ndia&adppopup=true>; Imagem 7 – Bandeira da Tailândia – <https://www.gettyimages.com.br/detail/ilustra%C3%A7%C3%A3o/national-flag-kingdom-of-thailand-ilustra%C3%A7%C3%A3o-royalty-free/687356872?phrase=Tail%C3%A2ndia+flag&adppopup=true>. Acessos em: 23 jun. 2023.
- Slide 11** – Imagem 8 – Mulher carregando cesto de flores nos terraços de arroz em Bali – Indonésia – <https://www.gettyimages.com.br/detail/foto/woman-carrying-basket-of-flowers-imagem-royalty-free/109862623?phrase=indon%C3%A9sia&adppopup=true>; Imagem 9 – Bandeira da Indonésia – <https://www.gettyimages.com.br/detail/ilustra%C3%A7%C3%A3o/indonesian-flag-ilustra%C3%A7%C3%A3o-royalty-free/589461872?phrase=Indon%C3%A9sia+flag&adppopup=true>. Acessos em: 23 jun. 2023.



Referências

Lista de imagens e vídeos

Slide 12 – Imagem 10 – Embarcações sobre o rio Thu Bon em Hoi An – Vietnã – <https://www.gettyimages.com.br/detail/foto/thu-bon-river-in-hoi-an-imagem-royalty-free/588272013?phrase=vietn%C3%A3&adppopup=true>; Imagem 11 – Bandeira da Vietnã – <https://www.gettyimages.com.br/detail/ilustra%C3%A7%C3%A3o/flag-of-vietnam-national-vietnam-flag-vector-ilustra%C3%A7%C3%A3o-royalty-free/1159077902?phrase=vietn%C3%A3+flag&adppopup=true>. Acessos em: 23 jun. 2023.

Slide 13 – Imagem 12 – Casal andando de caiaque em Coron, Palawan – Filipinas – <https://www.gettyimages.com.br/detail/foto/asian-couple-kayaking-in-a-lagoon-coron-palawan-imagem-royalty-free/1203884633?phrase=Filipinas&adppopup=true>; Imagem 3 – Bandeira das Filipinas – <https://www.gettyimages.com.br/detail/ilustra%C3%A7%C3%A3o/national-flag-of-philippines-vector-ilustra%C3%A7%C3%A3o-royalty-free/845329226?phrase=filipinas+flag&adppopup=true>. Acessos em: 23 jun. 2023.

Material Digital

