

Regionalização da América

8º ANO

Aula 6 – 4º Bimestre





Conteúdo

- Localização da América;
- Regionalização por critério geográfico;
- Regionalização por critério histórico-cultural.



Objetivos

- Interpretar mapas relacionados à localização do continente americano;
- Reconhecer elementos relacionados à regionalização da América.



Para começar


Observe o mapa 1 e identifique o continente americano. Em seguida, responda:

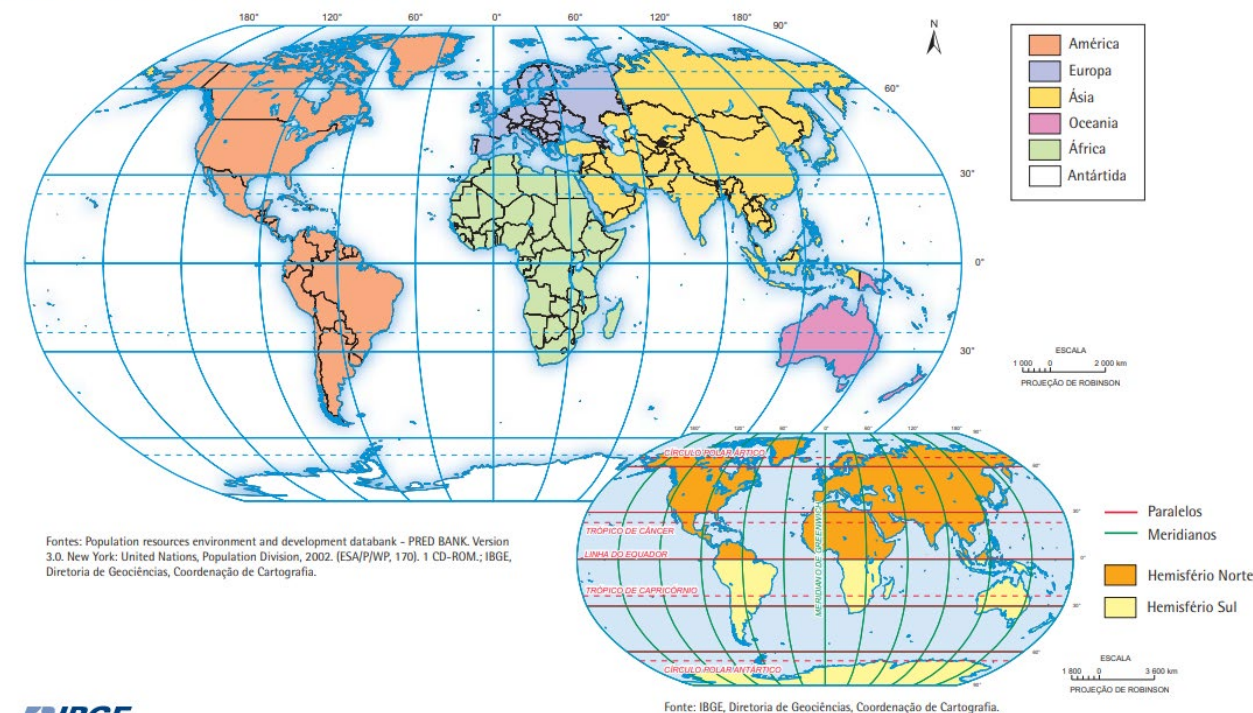
- A América localiza-se em qual(is) hemisfério(s)?
- Quais mares e oceanos banham a América?
- A América está dividida em quantas partes? Comente sua resposta.

De surpresa!



5 min

 Divisões dos continentes



Mapa 1 – Divisões dos continentes



Foco no conteúdo

Regionalização da América

Há vários modos ou critérios para regionalizar o continente americano.

Nesta aula, vamos abordar os dois critérios mais comuns:

- **Regionalização geográfica:** baseada na localização das terras do continente americano no mundo.
- **Regionalização histórico-cultural:** baseada no processo de colonização, no idioma e em outros aspectos relacionados à cultura das nações colonizadoras do continente e dos diversos povos originários.



Foco no conteúdo

Regionalização geográfica

A configuração territorial do continente americano, formada por duas grandes massas de terra unidas por uma estreita faixa (istmo), possibilita distinguir, do ponto de vista geográfico, três regiões:

- **América do Norte;**
- **América Central;**
- **América do Sul.**



Foco no conteúdo

América do Norte

- Países: Canadá, Estados Unidos e México;
- Ilhas: Groenlândia (pertencente à Dinamarca);
- Apresenta a maior extensão territorial;
- Principais paralelos: Trópico de Câncer e Círculo Polar Ártico.



Fonte: Map resources premier international collection. Lambertville: Map Resources, [2002].

Mapa 2 – América do Norte



Na prática

Mostre-me!




8 min

América Central

Constitui a ponte entre a América do Norte e a América do Sul, apresentando a menor extensão territorial das américas e divide-se em:

- Porção ístmica ou continental: formada por sete países;
- Porção insular: chamada de Antilhas ou Caribe que, por sua vez, divide-se em Grandes Antilhas e Pequenas Antilhas.

1. Com a ajuda do **Atlas Geográfico Escolar IBGE** (<https://biblioteca.ibge.gov.br/visualizacao/livros/liv101627.pdf>), localize os países da América Central que formam a porção ístmica e os países que formam as Grandes e Pequenas Antilhas.



Correção

Mapa 3 – América Central

Capital de país ★
Cidade principal ●

— fronteira internacional
— ferrovia
— rodovia
— rio



ESCALA APROX. 1:17 000 000

85 0 170 km

PROJEÇÃO CILÍNDRICA EQUIDISTANTE MERIDIANA



Foco no conteúdo

América do Sul

- Países: Brasil, Paraguai, Argentina, Uruguai, Colômbia, Venezuela, Equador, Chile, Guiana, Suriname, Bolívia e Peru;
- Ilhas: Malvinas ou Falklands (pertencente ao Reino Unido);
- Território: Guiana Francesa (pertencente à França);
- Principais paralelos: Trópico de Capricórnio e Linha do Equador.



Mapa 4 – América do Sul



Foco no conteúdo

Regionalização histórico-cultural

Tem por base o processo de colonização, a cultura dos colonizadores e o desenvolvimento econômico dos países. Essa proposta divide o continente em duas porções:

- **América Latina:** baseada na colonização de países com língua dominante de origem latina;
- **América Anglo-Saxônica:** baseada na colonização de povos anglo-saxões.

Estudante, consulte informações sobre a regionalização do continente africano, baseada em critérios histórico-culturais, em **representações cartográficas** disponíveis em livros e sites da internet.



Foco no conteúdo

América Latina

- **Colonização:** povos de origem latina – portugueses e espanhóis, principalmente;
- **Línguas:** espanhol, português (latinas) etc.;
- **Religiões:** cristianismo, religiões de matrizes africanas e indígenas, budismo etc.;
- **Composição:** países da América do Sul, América Central e México;
- **Socioeconômica:** reúne países de economia diversificada, como Brasil, Argentina e México, por exemplo. Diversos países apresentam vulnerabilidades sociais e econômicas, como Haiti, Honduras e Nicarágua.



Na prática

Mostre-me!



5 min

Em duplas, leiam o artigo a seguir:

Idiomas em países da América do Sul: muito além do português e espanhol, publicado pelo laboratório de Epistemologia e História da Geografia com o Departamento de Geografia do Instituto de Geociências da Unicamp e disponível em: <https://www.ige.unicamp.br/lehg/idiomas-em-paises-da-america-do-sul-muito-alem-do-portugues-e-espanhol/>. Acesso em: 3 out. 2023.

Depois, respondam:

Quais fatores podem explicar a diversidade de idiomas e línguas na América Latina?



Na prática *Correção*

Exemplos de fatores:

- ***Colonização Europeia;***
- ***Diversidade étnico-cultural;***
- ***Deslocamentos populacionais;***
- ***Influências africanas e indígenas, entre outros fatores.***



Foco no conteúdo

América Anglo-saxônica

- **Colonização:** povos de origem anglo-saxônica. Ingleses, principalmente;
- **Línguas:** inglês e francês;
- **Composição:** países da América do Norte: EUA e Canadá;
- **Socioeconômica:** reúne países desenvolvidos com indicadores socioeconômicos altos, como expectativa de vida, renda e educação. Contudo, é importante destacar que, nos Estados Unidos da América (EUA), grupos sociais enfrentam dificuldades no acesso à saúde e ao mercado de trabalho.



Foco no conteúdo

Aprofundando conhecimentos

Procure conhecer dados e informações, incluindo um breve histórico dos países do continente americano. Acesse o site **Países**, disponibilizado pelo IBGE: <https://paises.ibge.gov.br/#/>. Acesso em: 3 out. 2023.



Aplicando

Puxe mais!



12 min

Algumas exceções podem ser identificadas na regionalização histórico-cultural do continente americano.

Na América Latina, alguns países foram colonizados por povos de outras origens linguísticas, como o Suriname e a Jamaica. Já na América Anglo-saxônica, o Canadá, país anglo-americano, também recebeu influência de outro povo europeu, além dos ingleses, em parte de seu território.

1. Em duplas, pesquisem em livros e sites da internet quais povos colonizaram o Suriname, a Jamaica e o Canadá.
2. Esses três países, na regionalização por critério geográfico, pertencem a qual "América"?



Aplicando Correção

1. Suriname: colonização holandesa; **Jamaica:** colonização inglesa; **Canadá:** colonizações inglesa e francesa. Parte leste do território do Canadá, região da atual província de Quebec, foi colonizada pela França e ainda hoje guarda traços dessa cultura, por exemplo, mantendo o francês como língua oficial.

Cabe destacar também que, nos Estados Unidos, grandes áreas foram colonizadas por povos de origem latina, como a Louisiana, pelos franceses, e o Novo México, o Arizona e a Califórnia, pelos espanhóis.

2. Pela regionalização por critério geográfico, o Suriname faz parte da América do Sul, a Jamaica faz parte da América Central insular e o Canadá faz parte da América do Norte.



O que aprendemos hoje?

- Liste abaixo o que você aprendeu dos critérios de regionalização do continente americano:

| |
|--|
| |
| |
| |
| |
| |



Tarefa SP

Localizador: 102792

1. Professor, para visualizar a tarefa da aula, acesse com seu login: tarefas.cmsp.educacao.sp.gov.br
2. Clique em "Atividades" e, em seguida, em "Modelos".
3. Em "Buscar por", selecione a opção "Localizador".
4. Copie o localizador acima e cole-o no campo de busca.
5. Clique em "Procurar".

Videotutorial: <http://tarefasp.educacao.sp.gov.br/>



Referências

LEMOV, Doug. Aula nota 10: 49 técnicas para ser um professor campeão de audiência. Trad. Leda Beck; consultoria e revisão técnica Guiomar N. de Mello e Paula Louzano. São Paulo: Da Boa Prosa/Fundação Lemann, 2011.

GARCIA, Valquiria. MARTINEZ, Rogério. GARCIA, Wanessa. SuperAÇÃO! Geografia: 8º ano. 1ª edição. São Paulo: Moderna, 2022.

DELLORE, Cesar Brumini. Araribá conecta Geografia 8º ano. 1ª edição. São Paulo: Moderna, 2022.

ADAS, Melhem. ADAS, Sérgio. Expedições Geográficas: 8º ano. 4ª edição. São Paulo: Moderna, 2022.



Referências

RIBEIRO, Wagner Costa. Por dentro da Geografia 8º ano. 4ª edição. São Paulo: Editora Saraiva, 2018.

MORAES, Marcelo. PINESSO, Denise. RAMA, Angela. Geografia espaço & interação: 9º ano. 1ª edição. São Paulo: FTD, 2022.



Referências

Lista de imagens

Slides 3, 7, 12 e 16 – Imagem gif. relógio. Fonte: Pixabay.
Disponível em: <https://pixabay.com/pt/gifs/rel%C3%B3gio-rel%C3%B3gios-tempo-vezes-4109/>. Acesso em: 15 fev. 2023.

Slide 3 – Mapa 1: Divisões dos continentes. Fonte: Atlas Escolar – IBGE. Disponível em:
https://atlasescolar.ibge.gov.br/images/atlas/mapas_mundo/mundo_034_divisao_continentes.pdf. Acesso em: 28 set. 2023.



Referências

Lista de imagens

Slide 6 – Mapa 2: América do Norte. Fonte: IBGE. Disponível em: Atlas Geográfico Escolar, 8ª edição. Rio de Janeiro: IBGE, 2018. P. 37.

Disponível em:

<https://biblioteca.ibge.gov.br/visualizacao/livros/liv101627.pdf>. Acesso em: 25 ago. 2023.

Slide 7 – Imagem 1: Atlas Geográfico Escolar. Fonte: IBGE. Disponível em: Atlas Geográfico Escolar, 8ª edição. Rio de Janeiro: IBGE, 2018.

P. 39. Disponível em:

<https://biblioteca.ibge.gov.br/visualizacao/livros/liv101627.pdf>. Acesso em: 16 ago. 2023.



Referências

Lista de imagens

Slide 8 – Mapa 3: América Central. Fonte: IBGE. Disponível em: Atlas Geográfico Escolar, 8ª edição. Rio de Janeiro: IBGE, 2018. P. 39.

Disponível em:

<https://biblioteca.ibge.gov.br/visualizacao/livros/liv101627.pdf>. Acesso em: 25 ago. 2023.

Slide 9 – Mapa 4: América do Sul. Fonte: IBGE. Atlas Geográfico Escolar, 8ª edição. Rio de Janeiro: IBGE, 2018. P. 41. Disponível

em: <https://biblioteca.ibge.gov.br/visualizacao/livros/liv101627.pdf>.

Acesso em: 25 ago. 2023.

Material Digital

